

Données clés





Les catastrophes naturelles en France



17 500 événements à l'origine d'une reconnaissance de l'état de **catastrophe naturelle** dans au moins une commune.

1982 - 2023

5 700 communes concernées en moyenne chaque année



240 000 reconnaissances de l'état de catastrophe naturelle à la commune

Inondations



56 %

Mouvements de terrain



17 %

Retrait-gonflement des argiles



17 %

Phénomènes atmosphériques



8 %

Autres



2 %



Indemnisations

50 milliards d'euros d'indemnisations versées en 40 ans par les assurances au titre du régime des catastrophes naturelles. Depuis 2017, les indemnisations liées au retrait-gonflement des argiles sont prépondérantes.

Risque inondation

18,5 millions d'habitants exposés aux risques d'inondation par submersion marine et/ou débordement de cours d'eau



Débordement de cours d'eau

18 millions d'habitants exposés

26,7 % de la population totale

10,5 millions de logements

28 % du total des logements



Submersion marine

1,5 million d'habitants exposés

2,2 % de la population totale

1,3 million de logements

3,5 % du total des logements

€ Indemnisations

14,4 Md€ 2022

1995 - 2019

Plan de prévention des risques inondation

Population exposée couverte par...



PPRI

74,4 %



59 %



PPRLittoral



124 Territoires à risque important d'inondation



2 560 communes




11,9 millions de personnes exposées

Mouvements de terrain


Retrait-gonflement des argiles



Glissements de terrain, chutes de blocs, éboulements, coulées de boue...



Séismes





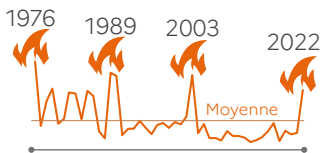
Risques météorologiques et climatiques



Feux de forêt



26 400 ha/an en moyenne 1976 - 2022
de **surfaces brûlées**



6 870 communes déclarées
exposées aux risques feux de forêt



360 tempêtes 1980 - 2021



€ Indemnisations

versées au titre des garanties Tempête-Grêle-Neige
incluses dans les contrats multirisque habitation

Près de **30 Md€**₂₀₂₀ pour les **tempêtes**

Près de **6 Md€**₂₀₂₀ pour la **grêle**

1990 - 2020





Les risques naturels en outre-mer



3 séismes de magnitude supérieure à 4 dans les Antilles (0,1 % des séismes)

2014 - 2019



83 éruptions du Piton de la Fournaise
4 volcans actifs dont 1 sous-marin

1979 - 2021



Indemnisations pour les cyclones
2,5 Md€ 2022

2000 - 2019



Inondations

470 000 habitants exposés aux risques d'inondation par submersion marine et/ou débordement de cours d'eau



Débordement de cours d'eau

440 000 habitants exposés



Submersion marine

110 000 habitants exposés